



Služby pro naše město...

Váš dopis zn. / ze dne ... / 18. 3. 2021  
Naše značka TEP/483/2021/ZD  
Vyřizuje / kontakt Doseděl / 465 519 854  
V Ústí nad Orlicí 19. 3. 2021

Ing. Jan Falta  
Nemošice 67  
530 03 Pardubice

**Věc: VYJÁDŘENÍ k průběhu podzemních vedení / k PD ve správě obchodní firmy TEPVOS, spol. s r.o.**

**vyjádření číslo: 052/2021**

**Akce: Obnova vodovodu DN150 LT v ul. Třebovská od č. p. 422 – po Knapovecký potok v k. ú. Ústí nad Orlicí, Hylváty**

Katastrální území:	Ústí nad Orlicí, Hylváty	Investor:	TEPVOS, spol. s r.o.
Zájemové území:	ulice Třebovská	Zhotovitel:	...

V uvedeném zájmovém území v katastrálním území Ústí nad Orlicí, Hylváty, zvýrazněném na Vámi předložené situaci, se **nachází**:

- **veřejný vodovodní řad L DN 150, PVC DN 110**
- **kanalizační stoka jednotná BET DN 300, 800, KAM DN 400**
- **kabelové vedení veřejného osvětlení**

ve správě obchodní firmy TEPVOS, spol. s r.o. Při provádění případných zemních prací **dojde** k dotčení, křížení nebo souběhu s podzemními sítěmi v naší správě.

S předloženou projektovou dokumentací na výše uvedenou akci, vypracovanou ve stupni pro DVŘ+DPS Ing. Janem Faltou v březnu 2021 obchodní firma TEPVOS, spol. s r.o., jako majitel a provozovatel vodovodu, kanalizace, rozvodů tepla a veřejného osvětlení ve městě Ústí nad Orlicí, souhlasí.


K plánované realizaci obnovy vodovodu DN150 LT v ul. Třebovská v k. ú. Ústí nad Orlicí, Hylváty nemáme připomínek při splnění níže uvedených požadavků:

- 1) **Před započítáním prací je nutno požádat o vytýčení podzemních sítí!** Zakreslené polohy podzemních zařízení jsou pouze s informativní přesností. Písemnou žádost o vytýčení podzemních sítí žádáme doručit osobně nebo zaslat poštou na adresu: TEPVOS, spol. s r.o. - ČOV, Libchavy 1458, 561 16 Libchavy (tel. 608 553 301). Žádost je možné zaslat i v elektronické podobě: [cov@tepvos.cz](mailto:cov@tepvos.cz). Doručení objednávky na vytýčení sítí musí být učiněno nejmeně 5 dní před požadovaným termínem vytýčení na místě dotčeného pozemku a stavebník je následně musí udržovat na stavbě v nezměněném stavu.
- 2) Zemní práce budou prováděny v souladu s ČSN 733050 "Zemní práce", NV 591/2006 Sb. k z. č. 309/2006 Sb. v platných zněních a dalších navazujících předpisů a norem, prostorová vedení budou ukládána v souladu s ČSN 736005 a s ostatními předpisy. Zemní práce v blízkosti našich sítí budou prováděny ručně se zvýšenou opatrností.
- 3) Všichni pracovníci, kteří budou provádět práce v blízkosti našich zařízení, musí být prokazatelně seznámeni s existencí podzemních sítí. Před každým záhozem sítí ve správě TEPVOS, spol. s r.o. bude přizván zástupce provozovatele ke kontrole výkopu a kontrole uložení jednotlivých podzemních vedení.
- 4) **Za veškeré škody vzniklé na našem zařízení při provádění prací v zájmovém území stavby je plně odpovědný stavebník, případně dodavatel díla. Každé poškození zařízení ve správě TEPVOS, spol. s r.o. je nutné neprodleně oznámit zástupcům provozovatele.**

- 5) V případě odkrytí veřejné kanalizační stoky nebo veřejného vodovodního řadu je stavebník povinen dát toto na vědomí zástupci provozovatele (vlastníka) sítě na tel. 608 553301. Při nutnosti vytýčení sítě zašlete objednávku nejlépe v elektronické podobě: [cov@tepvos.cz](mailto:cov@tepvos.cz) nebo v papírové podobě TEPVOS, spol. s r.o., Královéhradecká 1566, 562 01 Ústí nad Orlicí.
- 6) V případě odkrytí podzemního kabelového vedení veřejného osvětlení je stavebník povinen dát toto na vědomí zástupci provozovatele a vlastníka sítě na tel. 608 553306. Nad přístupným odkrytým kabelem v. o. musí být dodržen zákaz přejíždění vozidel, případně provedena řádná ochrana kabelů proti poškození.
- 7) **Při jakémkoli porušení kabelu v. o. nebo světelné signalizace zajistí odpovědný zhotovitel stavby na své náklady výměnu kabelové trasy, a to v délce odpovídající úseku, který je vymezen nejbližšími světelnými body na každou stranu stávající kabelové trasy od místa poškození kabelu. Současně zhotovitel zajistí veškerá povolení k nutné výměně poškozeného kabelového úseku.**
- 8) **V případě provádění zemních prací v blízkosti výše uvedených podzemních vedení budou dodržena ochranná pásma** vodovodních řadů a kanalizačních stok, které řeší ustanovení § 23 zákona č. 274/2001 Sb.  
Ochranné pásmo je vymezeno vodorovnou vzdáleností od vnějšího líce stěny potrubí na každou stranu.  
**Veřejný vodovod:**
  - a) u vodovodních řadů do průměru 500 mm včetně - 1,5 m
  - b) u vodovodních řadů nad průměr 500 mm - 2,5 m
  - c) u vodovodních řadů nad průměr 200 mm, jejichž dno je uloženo v hloubce větší než 2,5m pod upraveným povrchem, se vzdálenosti podle písmene a) nebo b) od vnějšího líce zvyšují o 1,0m**Veřejná kanalizace:**
  - a) u kanalizačních stok do průměru 500 mm včetně - 1,5 m
  - b) u kanalizačních stok nad průměr 500 mm - 2,5 m
  - c) u kanalizačních stok nad průměr 200 mm, jejichž dno je uloženo v hloubce větší než 2,5m pod upraveným povrchem, se vzdálenosti podle písmene a) nebo b) od vnějšího líce zvyšují o 1,0m**Veřejné osvětlení a světelná signalizace:**
  - U provádění zemních prací v blízkosti vedení veřejného osvětlení a světelné signalizace budou dodrženy nejmenší dovolené vzdálenosti pro souběh a křížení, které řeší ČSN 73 6005 "Prostorové uspořádání sítí."
- 9) **Při projektování nových tras a rekonstrukcí sítí, které jsou ve správě a majetku obchodní firmy TEPVOS, spol. s r.o., žádáme postupovat dle níže uvedených požadavků:**
  - a) při navrhování vodovodů žádáme dodržet ČSN 75 5401 - Navrhování vodovodních potrubí.
  - b) u projektové dokumentace, která řeší jakékoliv dotčení vedení ve správě TEPVOS, spol. s r.o. žádáme vyřešit ochranu našich vedení, potrubí a armatur proti bludným proudům dle normy ČSN 03 8360 - Korozní účinky proti bludným proudům a ochrana proti nim.
  - c) použitý materiál navrženého vod. řadu musí být doložitelný atestem dle vyhlášky č. 37/2001 Sb. o hygienických požadavcích na výrobky přicházejících do styku s pitnou vodou.
- 10) Nevyhnutelné úpravy a přeložky podzemních vedení ve správě TEPVOS, spol. s r.o. nutno projednat se zástupci majitele sítě. Náklady spojené s provedením úprav nebo přeložení vedení hradí investor stavby, který je vyvolává, majetkové vztahy k podzemnímu zařízení se realizací úprav nemění. V případě realizace prací prováděných na našem zařízení s předchozím souhlasem žádáme provést geodetické zaměření skutečného provedení stavby před záhozem sítě, včetně povrchových znaků po dokončení. Zaměření bude obsahovat geodetickou technickou zprávu, kontrolní výtisk 1:500 a přenosné médium s technickou zprávu ve formátu \*.txt a výkresovou částí ve formátu \*.dgn, dle směrnice TEPVOS, spol. s r.o. ke zpracování geodetické dokumentace skutečného provedení staveb.
- 11) Upozorňujeme, že vlastníkem vodovodní nebo kanalizační přípojky, případně jejich částí, je vlastník pozemku nebo stavby připojené na vodovodní řad nebo veřejnou kanalizaci. Jednotlivé přípojky nejsou majetkem naší společnosti a jejich přesné umístění není vždy přesně uvedeno v poskytovaných mapových podkladech naší společnosti.

- 12) Toto vyjádření je platné pouze pro rozsah prací v zájmovém území vyznačeném žadatelem v přiložené situaci, případně pro provádění zemních prací, které jsou jednoznačně vymezeny v předložené projektové dokumentaci. Vyjádření se týká následujících podzemních sítí: veřejný vodovodní řád, kanalizace, rozvody tepla, kabelové vedení veřejného osvětlení a světelné signalizace v Ústí nad Orlicí a přidružených katastrálních územích. **Platnost tohoto vyjádření je omezena na dobu 12 měsíců. Platnost vyjádření končí dne 19. 3. 2022.** Po uplynutí doby platnosti, případně při změně velikosti zájmového území, rozsahu prací nebo změně stupně PD je nutno požádat o nové vyjádření nebo prodloužení platnosti tohoto vyjádření.

S pozdravem



**Zdeněk Doseděl**  
technická dokumentace  
středisko investic  
**TEPVOS, spol. s r.o.**

**Před realizací výkopových prací na veřejném prostranství musí být vydán souhlas Města Ústí nad Orlicí ke zvláštnímu užívání tohoto prostranství a v případě zásahu do komunikace (silnice, chodník, nezpevněná komunikace) musí být vydán i souhlas správce komunikací – Odbor rozvoje města Ústí nad Orlicí.**

**Nedílnou součástí tohoto vyjádření jsou uvedené přílohy:**

Příloha: Situace s vyznačeným zájmovým územím a zakreslením sítí.  
Kopie žádosti o vyjádření k podzemním sítím.

Počet příloh: 2

Počet listů příloh: 5

Spis. znak: 6.1.4.

Označení:

**TEPVOS, spol. s r.o.**

Královéhradecká 1566, 562 01 Ústí nad Orlicí  
IČ: 259 45 793, DIČ: CZ259 45 793  
tel.: 465 519 841, tepvos@tepvos.cz  
www.tepvos.cz

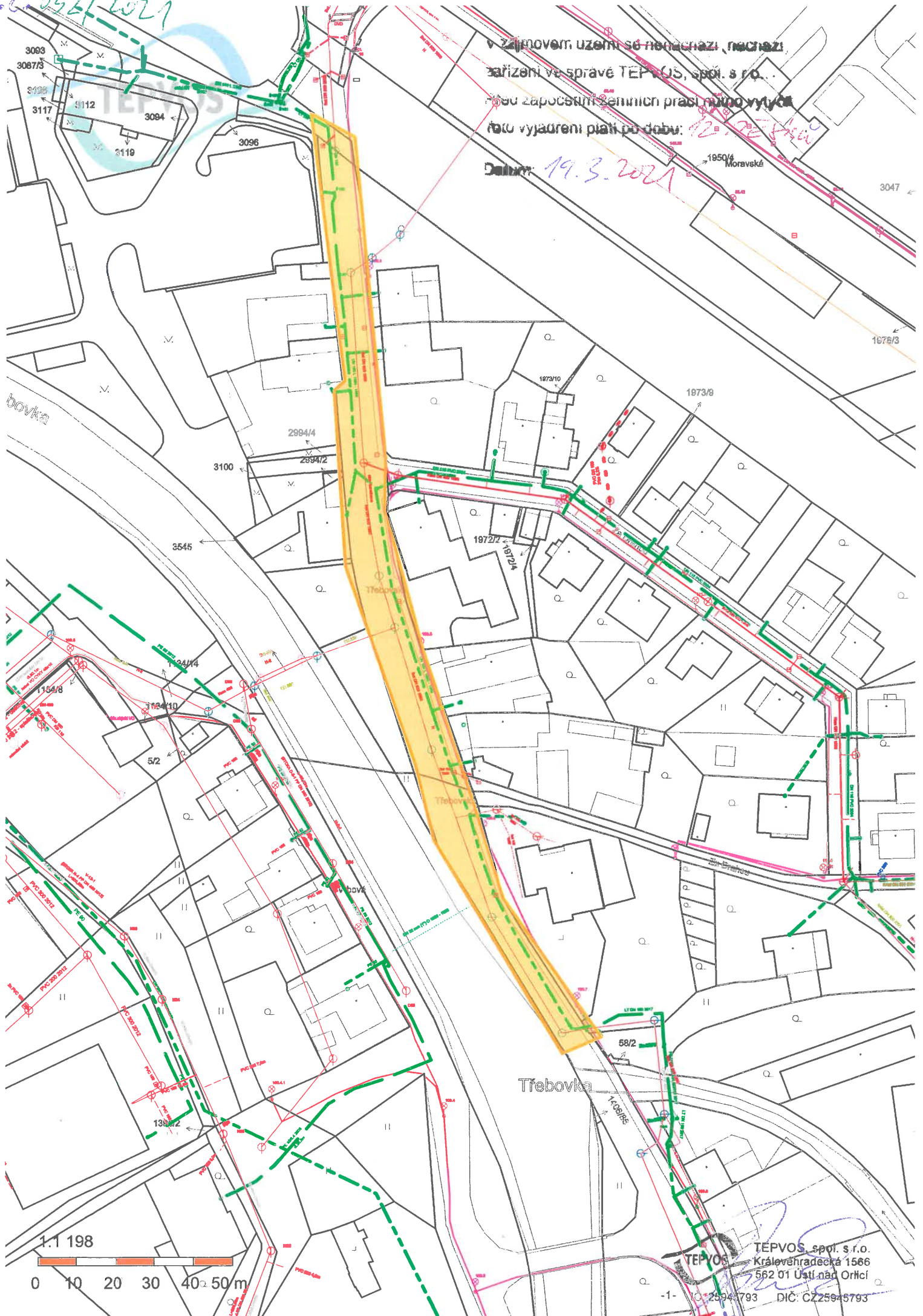
Obchodní firma registrovaná v obchodním rejstříku  
vedeném u Krajského soudu v Hradci Králové v oddílu C / 16762  
Bankovní spojení ČSOB, a.s. pobočka Ústí nad Orlicí  
Číslo účtu: 168 752 599/300



552/2021

v zájmovém území se nenachází, nachází  
zařízení ve správě TEPVOS, spol. s r.o.  
pro započatí zemních prací nutno vyjádřit  
toto vyjádření platí po dobu: 12.2.2021


Datum: 19.3.2021



1:198



TEPVOS, spol. s r.o.  
Královhradecká 1566  
562 01 Ústí nad Orlicí  
IČ: 25944793 DIČ: CZ25944793

		<b>Z. DOSEDEĚL</b> Tepvos, spol. s r.o.
Došlo: <b>18 -03- 2021</b>		
Č.j.: <b>485/2021</b>	Skartační znak: <b>S</b>	
Počet listů: <b>1</b>	Skartační lhůta: <b>5</b>	
Počet listů příloh: <b>6</b>	Spisový znak: <b>6-14</b>	

## Zdeněk Doseděl

**Od:** Jan Falta <Jan.Falta@email.cz>  
**Odesláno:** 18. března 2021 22:42  
**Komu:** Zdeněk Doseděl  
**Předmět:** Fwd: ŽÁDOST O VYJÁDŘENÍ - ÚSTÍ NAD ORLICÍ OBNOVA VODOVODU DN150 LT V UL. TŘEBOVSKÁ OD Č.P.422 - PO KNAPOVECKÝ POTOK  
**Přílohy:** uo\_A\_PRILOHA\_POZEMKY.pdf; uo\_\_DESKY.pdf; uo\_D.0\_TECHNICKÁ\_ZPRAVA.pdf; uo\_A\_PRUVODNI\_ZPRAVA.pdf; uo\_D.3\_VZOROVY REZ ULOZENI POTRUBI.pdf; uo\_D.2\_PP.pdf; uo\_C.2\_SITUACE KN.pdf; uo\_B\_SOUHRNNÁ TECHNICKÁ ZPRÁVA.pdf; uo\_D.5\_VZOR NAPOJENÍ PŘÍPOJEK.pdf; uo\_D.4\_KLADECKE SCHEMA.pdf; uo\_C.1\_SITUACE ŠIRŠÍCH VZTAHŮ.pdf; uo\_D.1\_SITUACE IS.pdf

Dobrý den,  
tímto Vás zdvořile žádám vyjádření k projektové dokumentaci ÚSTÍ NAD ORLICÍ OBNOVA VODOVODU DN150 LT V UL. TŘEBOVSKÁ OD Č.P.422 - PO KNAPOVECKÝ POTOK.

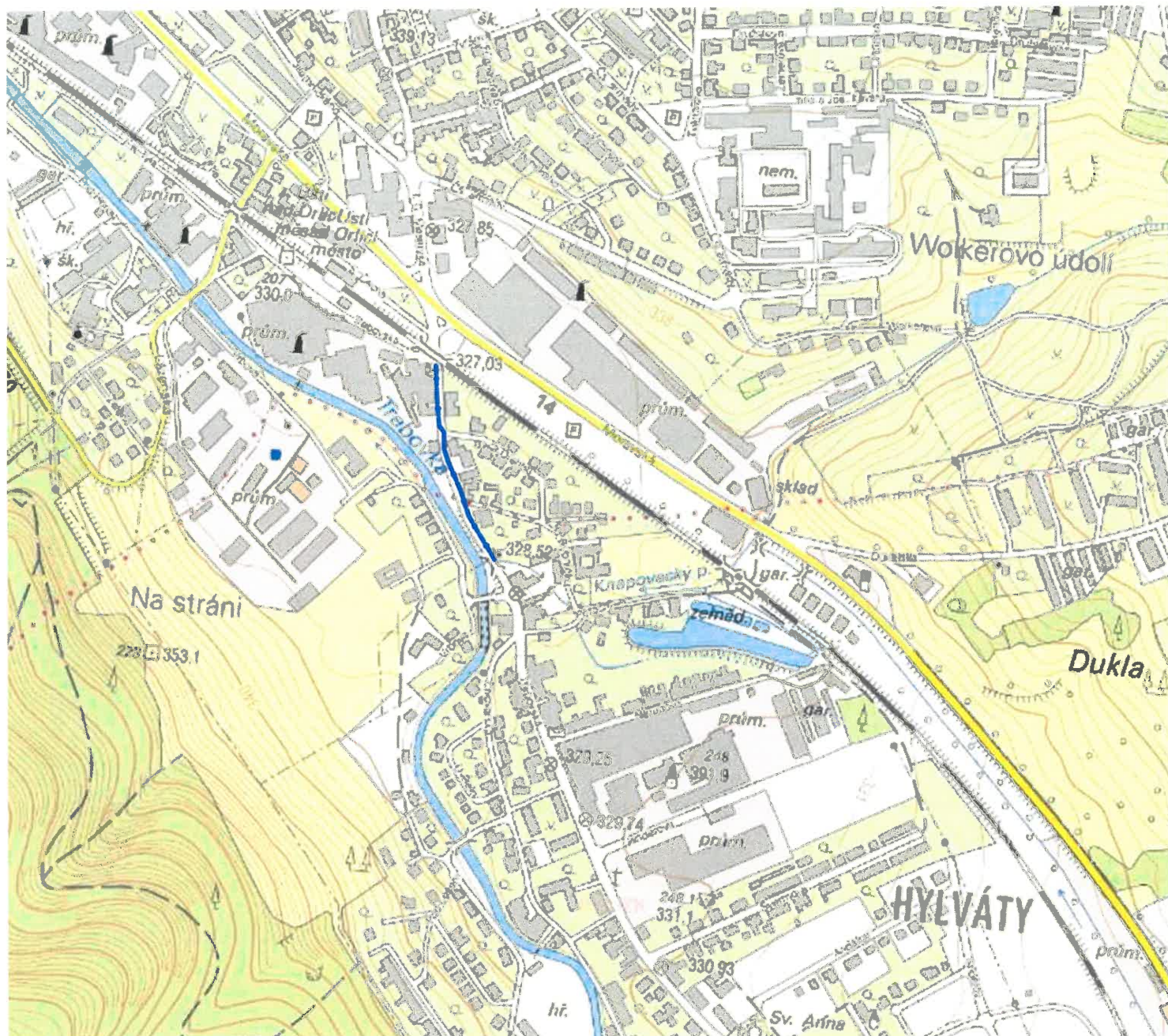
SO 01 - obnova vodovodu = stavební úpravy:

Vodovodní řad v ulici Třebovská bude vyměněn ve stávající trase o celkové délce 246,5m v ulici Třebovská. Projektová dokumentace je přiložena.

Předem Vám děkuji, s pozdravem

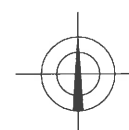
Jan Falta  
608 761 071





# **LEGENDA:**

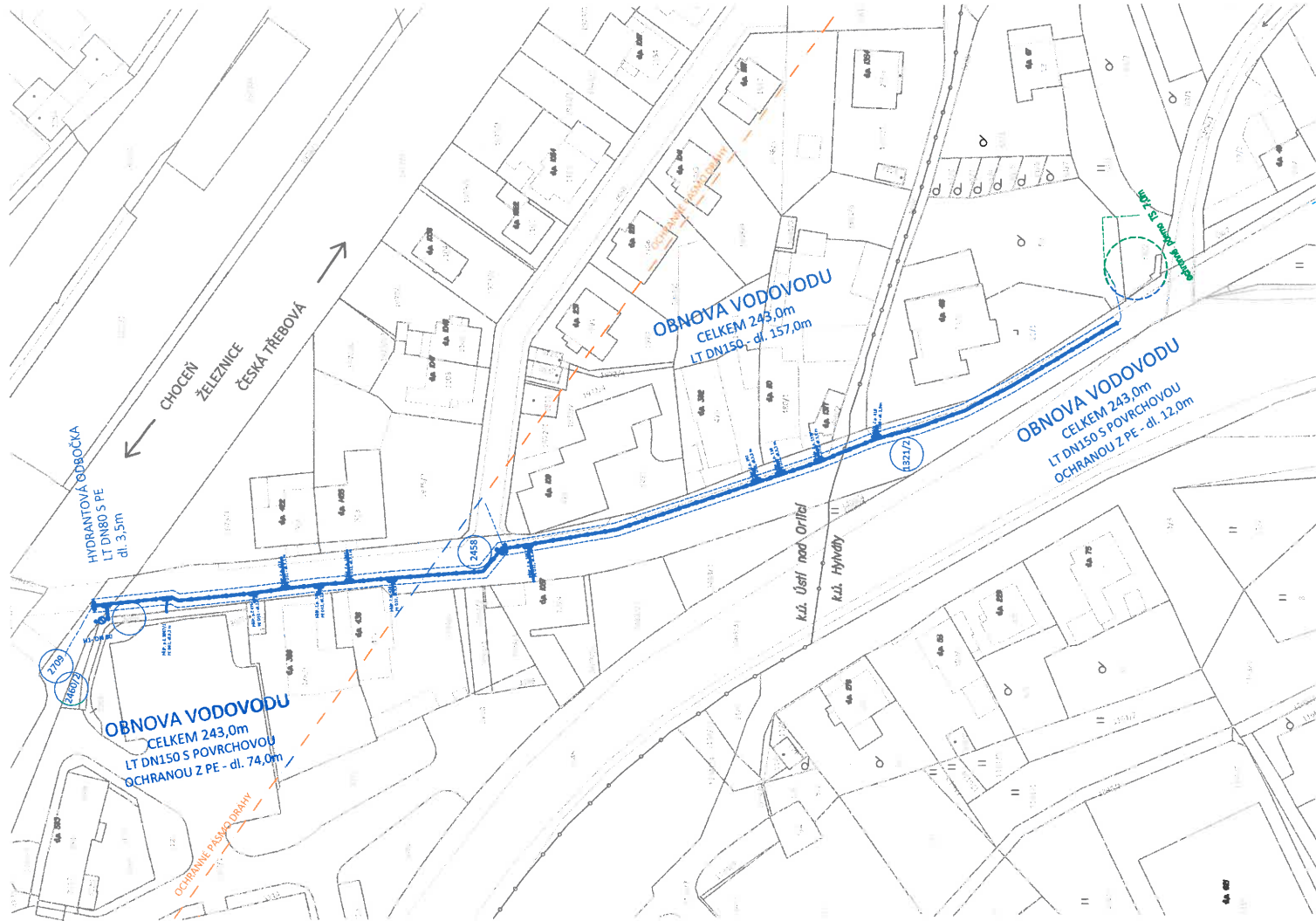
— NAVRŽENÁ OBNOVA VODOVODU



Ústí nad Orlicí - Hylváty

Odpovědný projektant	Ing. Jan Falta	<b>ING. JAN FALTA</b> NEMOŠICE 67, PARDUBICE IČO: 05074517 tel: 776 035 758 jan.falta@email.cz
Vypracoval	Ing. Jan Falta	
Technická kontrola		
Investor	TEPVOS, spol. s r.o.	
Název akce: <b>ÚSTÍ NAD ORLICÍ</b> OBNOVA VODOVODU DN150 LT V UL. TŘEBOVSKÁ OD Č.P. 422 - PO KNAPOVECKÝ POTOK		Stupeň DVR+DPS
Název výkresu: <b>SITUAČNÍ VÝKRES ŠIRŠÍCH VZTAHŮ</b>		Počet formátů A4
		Datum 03/2021
		Číslo akce -
		MĚŘÍTKO -
		Číslo přílohy: C.1





Ústí nad Orlicí - Hylváty

#### LEGENDA:

— NAVRŽENÁ OBNOVA VODOVODU  
— OCHRANNÉ PÁSMO VODOVODU

Odpovědný projektant	Ing. Jan Falta	ING. JAN FALTA
Vypracoval	Ing. Jan Falta	NEMOŠICE 67, PARDUBICE
Technická kontrola		IČO: 05074517
Investor	TEPVOS, spol. s r.o.	tel: 776 035 758 jan.falta@email.cz
Název akce:	ÚSTÍ NAD ORLICÍ	
	OBNOVA VODOVODU DN150 LT V UL. TŘEBOVSKÁ	
	OD Č.P. 422 - PO KNAPOVECKÝ POTOK	
Název výkresu:	KOORDINAČNÍ SITUAČNÍ VÝKRES	
Stupeň	DVŘ+DPS	Číslo přílohy: C.2
Počet formátů	A4	
Datum	03/2021	
Číslo akce	-	
Měřítko	1:1000	

